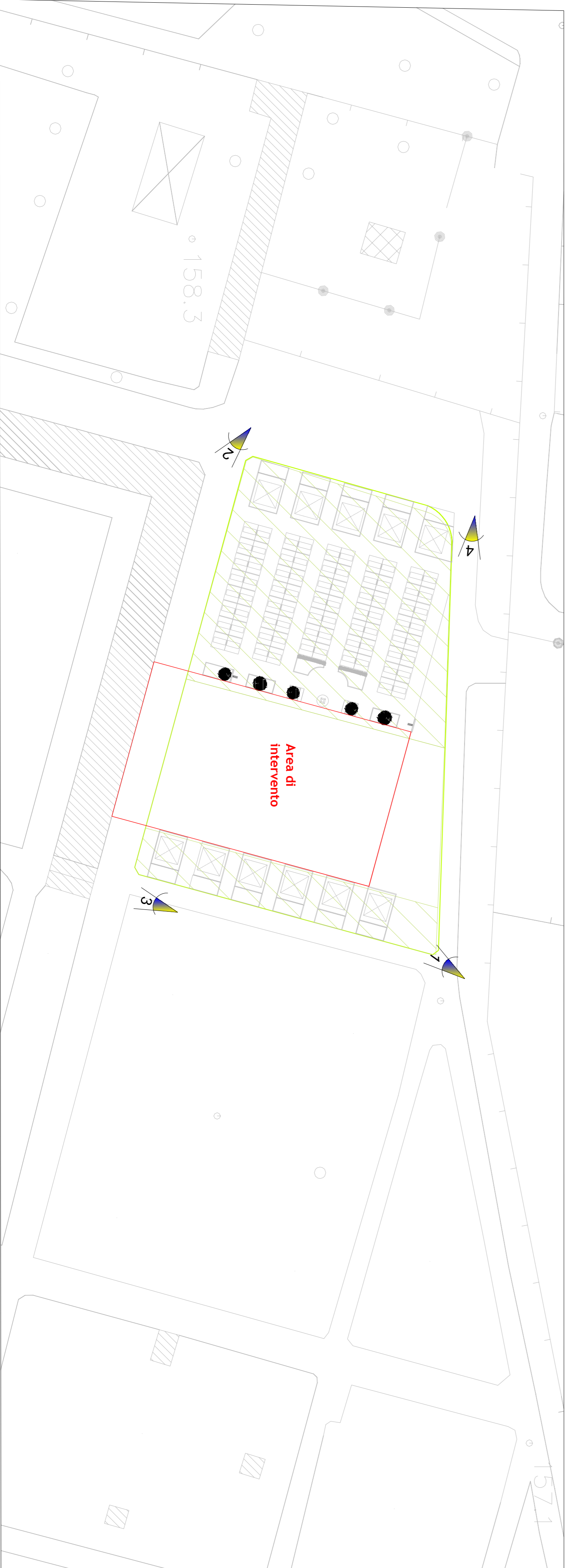




Estratto aerofotogrammetrico - individuazione del campo 56 scala 1:2000



Stato Attuale dell'area e rilievo fotografico - Scala 1:500




Foto n. 1



Foto n. 2




Foto n. 3


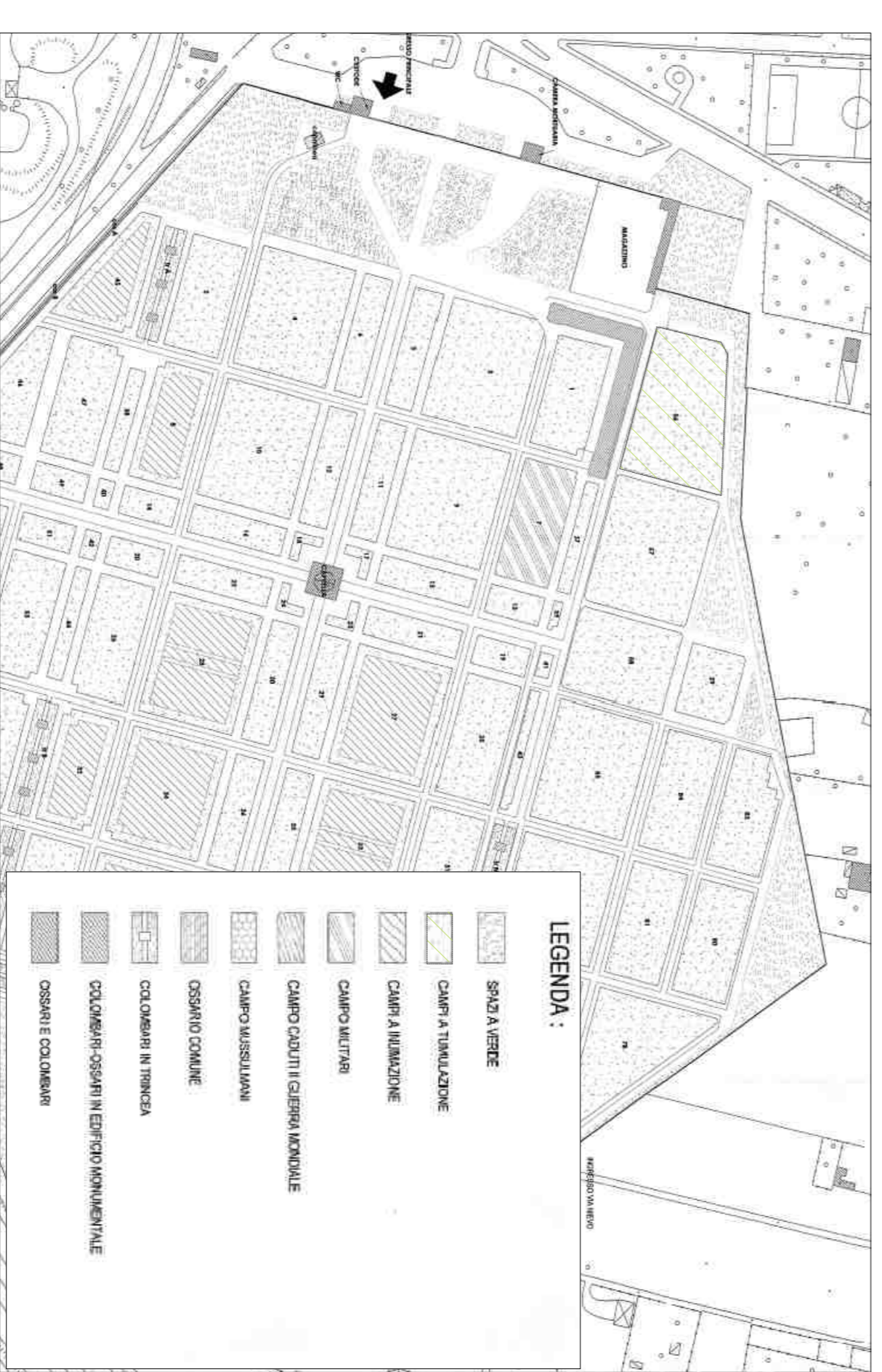


Foto n. 4



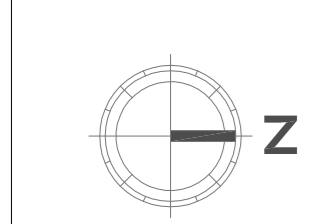
Estratto Piano Cimiteriale - individuazione del campo 56

COMUNE DI MONZA
 Settore Progettazioni, Manutenzioni,
 Ufficio progettazione architettonica.

PROGETTO ESECUTIVO

REALIZZAZIONE NUOVO CAMPO SEPOLTURA PER TUMULAZIONE
 Inquadramento Generale- campo 56 - Parte est

Il Progettista - ARCHITETTO/INGEGNERE
 Arch. Carlo Cespi
 Il Responsabile del Reparto/Progettista
 Arch. Paolo G. Lettuda
 Collaboratori alla Progettazione
 Geom. Riccardo Sferro
 Geom. Marco Janka Bantiotti



1
 archivio n°
 data
 FEBBRAIO 2018
 scala disegno
 1:1000
 1:500
 NOTE