



delimitazione Centro Storico




area Pedonale:
p.zza Trento e Trieste




area di colore ROSSO (varchi nr 1/2/4/9):

- via Italia
- via G. Piermarini
- via della Vittoria
- via B. Luini
- via San MARTino
- via Regina Teodolinda
- vicolo Mulini
- passerella dei Mercati
- vicolo Torri
- S.to Piodo
- via Mons. P. Rossi
- piazza Duomo
- via L. da Vinci
- via Santa Maddalena
- vicolo Ambrogio
- via San Giovanni Bosco
- spalto Santa Maddalena
- spalto Isolino
- piazzetta G. Centemero e A. Paleari



area di colore VERDE (varchi nr 4/8/9):

- via Pretorio
- via Lambro
- via Canonica
- vicolo Lambro
- piazza Roma
- vicolo A. Bellani
- via A. Mapelli
- via Moriggia
- vicolo della Signora
- via Vittorio Emanuele II (fino a int. con p.zza Garibaldi)
- via della Signora
- vicolo Duomo
- vicolo Torre
- via Napoleone
- vicolo Roma
- via Zanata
- p.tta Corticella
- via G. dei Tintori (da cvc 16a)
- p.tta F. Corridoni

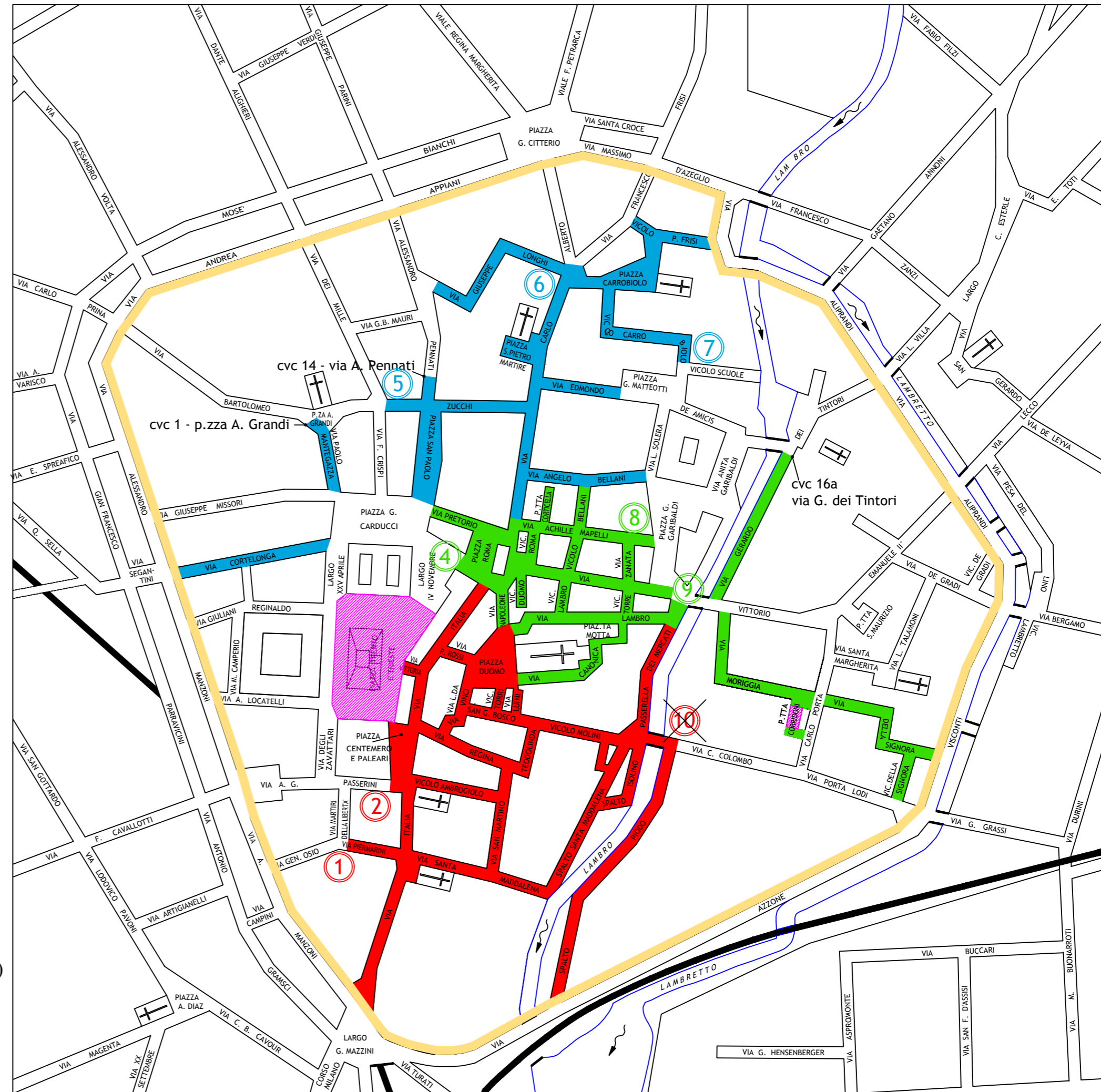


area di colore BLU (varchi 4/5/6/7/8):

- via G. Longhi
- vicolo Carrobiolo
- vicolo Frisi
- via Cortelonga
- piazza A. Grandi (cvc 1)
- via de Amicis (tratto G. Matteotti/C. Alberto)
- piazza San Pietro Martire
- via A. Bellani
- piazza Carrobiolo
- piazza San Paolo
- via A. Pennati (da cvc 14)
- via P. Mantegazza
- via C. Alberto (tratto Roma/Carrobiolo)
- via B. Zucchi (tratto F. Crispi/C. Alberto)

DENOMINAZIONE VARCHI:

- 1) via G. Piermarini
- 2) via A. G. Passerini
- 4) p.zza Roma
- 5) via B. Zucchi
- 6) via G. Longhi
- 7) v.lo Carrobiolo
- 8) via A. Mapelli
- 9) via Lambro
- 10) via C. Colombo - inagibile dal 19/09/2018



Settore Mobilità, Viabilità, Reti
Ufficio Viabilità

**nuovo assetto della Z.T.L.
e suddivisione in aree**

Il Progettista
geom. Sara Zanotta

Il Responsabile del Procedimento
ing. Jonathan Monti

disegno nr

U

febbraio 2019

disegnatore
geom. Sara Zanotta

scala 1:4.000

aggiornamenti

.....