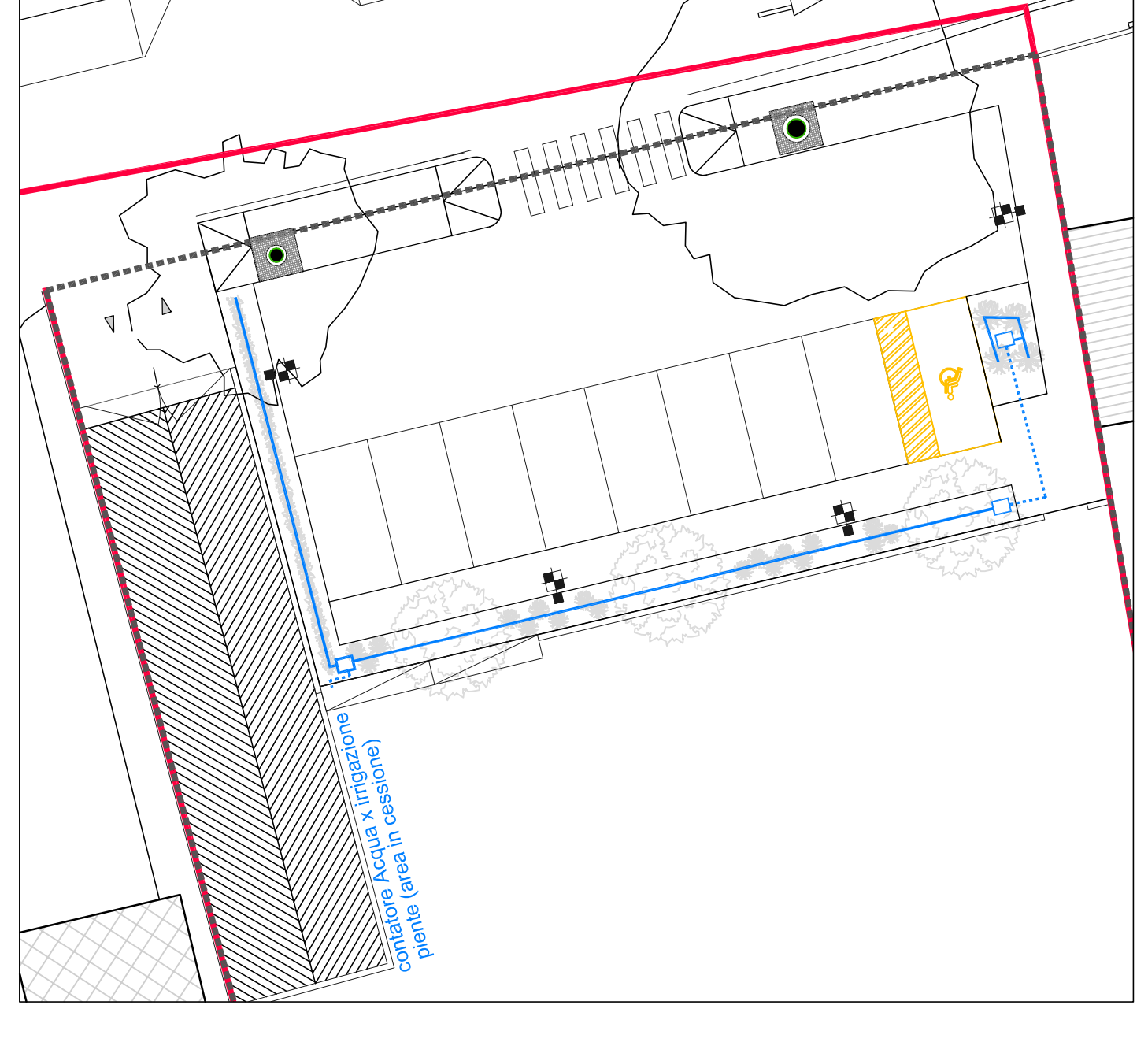




PLANIMETRIA SCALA 1:200

- LEGENDA**
- AREA DI PROPRIETA'
 - AREA SISTEMA
 - STERRATO
 - PAVIMENTAZIONE IN ASFALTO
 - PAVIMENTAZIONE IN AUTOBLOCCANTI
 - VERDE
 - STRATO DI PACCIANATURA DI CORTECCIA
 - RECINZIONE FISSA
 - INGRESSO CARRAIO O PEDONALE
 - ALBERO SDF
 - ALBERO IN PROGETTO
 - PALI DI ILLUMINAZIONE ESISTENTI
 - PALI DI ILLUMINAZIONE DI PROGETTO
 - tipo Iborn modello ctan pali h. 400 e h. 200
 - IMPIANTO DI IRRIGAZIONE A PIOGGIA
 - QUOTE ALTIMETRICHE STATO DI FATTO
 - QUOTE ALTIMETRICHE PROGETTO




SCHEMA IMPIANTO DI IRRIGAZIONE
SCALA 1:200

Arch. Loglio Giorgio
Arch. Loglio
Lucrezia
Via A. Volta 5
20085 Monza (MB)
Via C. Cattaneo 26
20085 Monza (MB)
Tel. 039-38.43.47
Fax 039-38.43.47
Url: www.logh.it
Mail: studi@logh.it

Spazio per Timbri Comune

PIANO ATTUATIVO	OGGETTO Piano Attuativo " area a sistema conformata " a prevalente destinazione residenziale, sito in Monza via Amilcare Ponchielli
scala 1:200	titolo dell'elaborato Planimetria Urbanizzazioni con cartellonistica ed essenze arboree
data 09 Agosto 2013	lorenzani PROPRIETA' Caprotti Emilia Adele, Monza via Bellini n°36
aggiornamento 25/09/2014	PROCURATORI Strazzeri Franco Flavio , Monza via Bellini n°38 Strazzeri Marina , Monza via Giovanni Stibellus n°5
tavola 08	progettisti Arch. Loglio Lorenzo
	timbro e firma


La proprietà artistica del presente elaborato, è protetta a norma di legge del 22 Aprile 1941 n. 833 e successive modifiche.



Griglia albero



Carpino



Acero



Prunus serrulata kanzan



Lagerstroemia indica



Leucothoe-rainbow



Photinia