











**AMBITI STRATEGICI - USO DEL SUOLO E DESTINAZIONI**

-  Perimetro degli ambiti
-  Numerazione degli ambiti
-  Edifici antichi e di valore testimoniale
-  Aree di concentrazione edificatoria polifunzionali
-  Aree di concentrazione edificatoria residenziali di tipo A
-  Aree di concentrazione edificatoria residenziali di tipo B
-  Aree di concentrazione edificatoria residenziali di tipo C
-  Elementi ed impianti ad elevato impatto ambientale
-  Aree di concentrazione edificatoria produttive
-  Aree di concentrazione edificatoria terziario/direzionale/commerciale

















**DESTINAZIONI DELLE AREE PER SERVIZI**

-  Aree SP1 - Istruzione di primo e secondo ciclo
-  Aree SP2 - Attrezzature di interesse comune
-  Aree SP3 - Spazi per il verde e lo sport
-  Aree SP4 - Parcheggi pubblici e di uso pubblico
-  Aree SV - Mobilità e viabilità locale e generale
-  Aree F1 - Istruzione superiore e universitaria
-  Aree F2 - Sanitarie ed ospedaliere
-  Aree F3 - Parchi urbani e territoriali
-  Aree F4 - Attrezzature generali e territoriali





**SISTEMI DEI SERVIZI**

- | Es | Pr |                                |
|----|----|--------------------------------|
| ★  | ★  | Sistema cultura                |
| ▲  | ▲  | Sistema istruzione             |
| +  | +  | Sistema sanità                 |
| ☾  | ☾  | Sistema attrezzature pubbliche |
| ⊙  | ⊙  | Sistema verde                  |
| ⌚  | ⌚  | Sistema attrezzature sportive  |
| ⊕  | ⊕  | Sistema impianti tecnologici   |
| ⊖  | ⊖  | Sistema mobilità e trasporti   |
| ⊞  | ⊞  | Sistema parcheggi              |
| ✱  | ✱  | Sistema attrezzature religiose |
| ⊞  | ⊞  | Sistema servizi sociali        |
| ⊞  | ⊞  | Sistema di attività ricettive  |




**INDICAZIONI RELATIVE AL TRATTAMENTO DEL TESSUTO URBANO CIRCOSTANTE**

-  Edifici antichi e di valore testimoniale
-  Cortine edilizie
-  A1 - Centro storico
-  A1 - Borghi storici
-  A2 - Parco e Villa Reale
-  Prescrizione ambientale
-  Aree B0
-  Aree B1
-  Aree B2 classe I
-  Aree B2 classe II
-  Aree B2 classe III
-  Aree B2 classe IV
-  Aree B2 classe V
-  Aree E
-  Aree D1
-  Aree D3

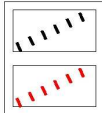


**AREE SISTEMA C - RESIDENZIALI**

-  Perimetri delle Aree sistema C
-  Aree di concentrazione edificatoria C classe VI
-  Aree di concentrazione edificatoria C classe VII
-  Aree di concentrazione edificatoria C classe VIII

**AREE SISTEMA CD POLIFUNZIONALI**

-  Perimetri delle Aree sistema CD
-  Aree di concentrazione edificatoria CD prevalentemente non residenziali
-  Aree di concentrazione edificatoria CD prevalentemente residenziali

**AREE SISTEMA D TERZIARIE PRODUTTIVE**

-  Perimetri delle Aree sistema D
-  Aree di concentrazione edificatoria D2
-  Aree di concentrazione edificatoria D3