










Orientamento

LEGENDA

-  Perimetro area in esame
-  Zona rilevate interessate dalla presenza superficiale di residui di demolizioni/ripporti
-  Serbatoi interrati
-  Pozzo perdente
-  Fossa biologica
-  T26 ■ Ubicazione trincee di scavo
-  S7 ● Ubicazione sondaggi verticali
-  S9 ● Ubicazione sondaggi inclinati
-  M1 ● Ubicazione microsondaggi

COMUNE DI MONZA

Area Ex macello, ex mercato cavalli, ex canile

Via Procaccini / Buonarroti

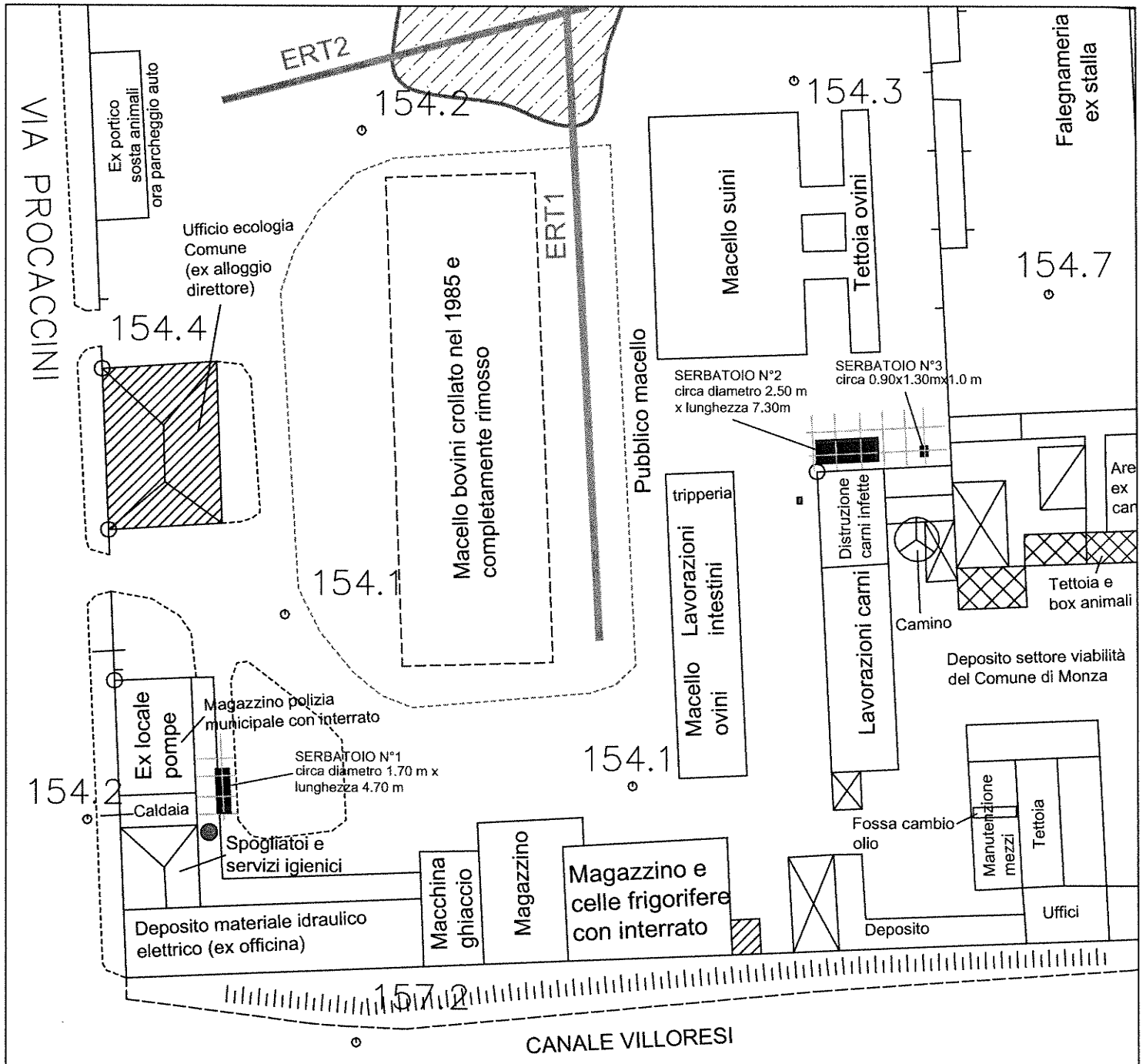

Studio Geocostruttivi Dr. Marco Belli
Via P.M. Bandiera 2, 24048 Treviate (BG)
Tel - Fax 036-692278
studios@geocostruttivi.it

Committee: Amministrazione comunale di Monza





VERIFICAZIONE INDAGINI PROPOSTE

Mar. 2018
Scala 1:750

Tavola
5



LEGENDA

-  Tracciato indagine georadar
-  Traccia tomografia elettrica
-  Area verificata con escavatore
-  Serbatoio interrato
-  Presumibile pozzo perdente



COMUNE DI MONZA		
Area Ex macello, ex mercato cavalli, ex canile Via Procaccini / Buonarroti		
Studio Geoconsult di Dr. Marco Belloli Via F.lli Bandiera 2, 24048 Treviolo (BG) Tel - Fax 035-692278 studiogeconsult@libero.it	Committente: Amm.ne comunale di Monza INDAGINE GEORADAR E GEOELETTRICA PLANIMETRIA - zona Sud	Tavola 6 Mar. 2018 Scala 1:500