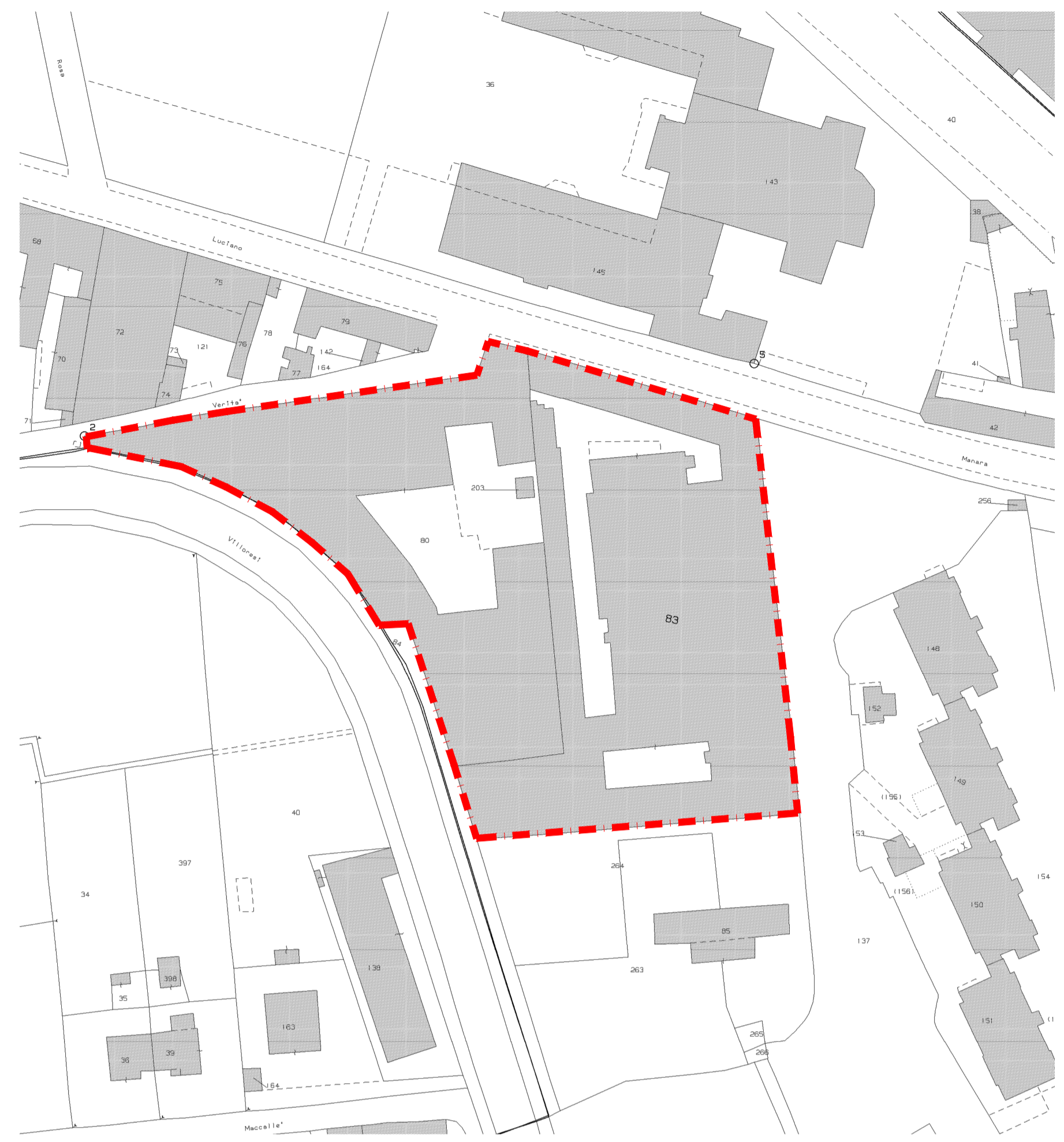
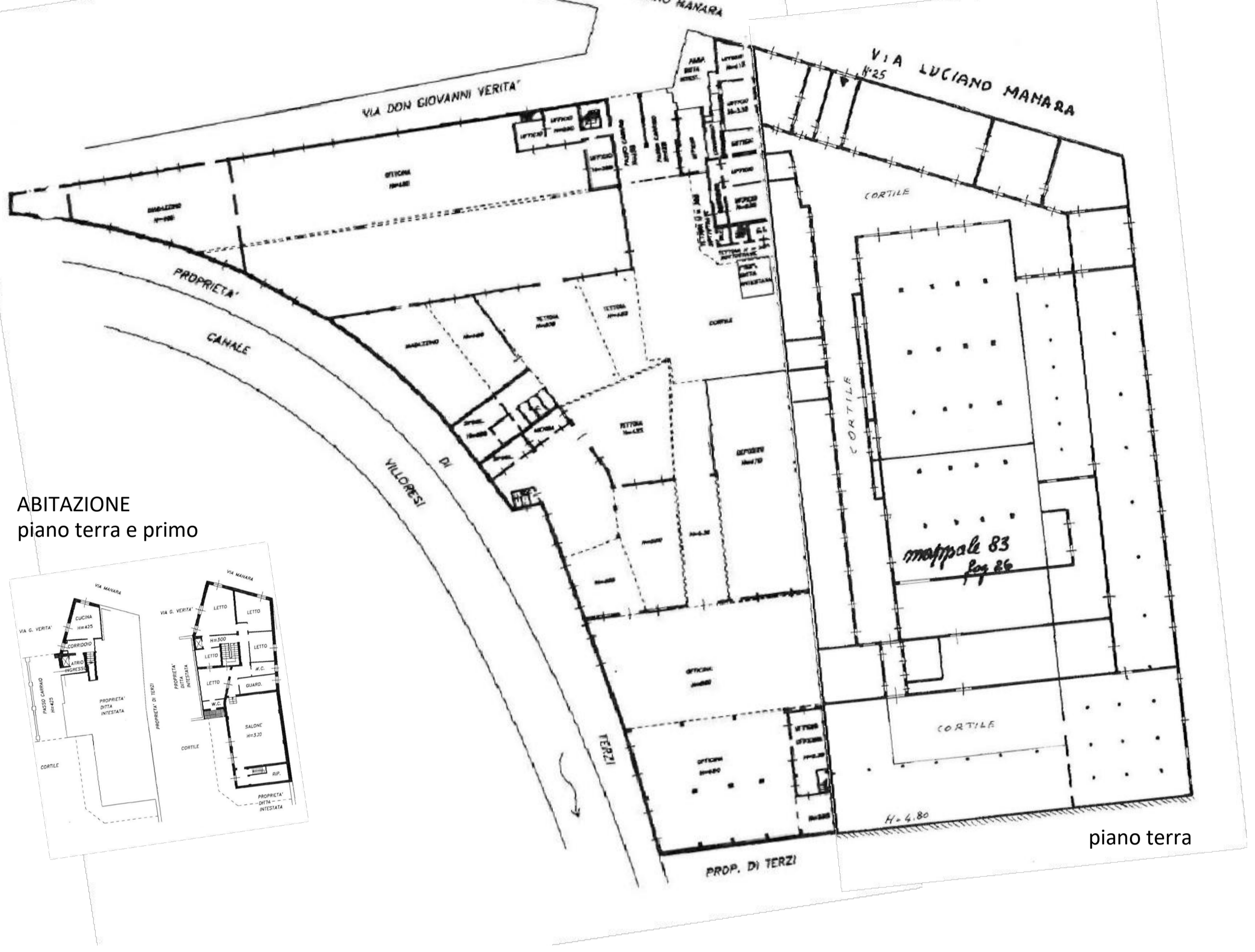


ESTRATTO CATASTALE - Foglio 26 - Mappali 80-83-203
scala 1:1000




PLANIMETRIA CATASTALE
scala 1:500



ABITAZIONE
piano terra e primo

piano terra

PERIMETRO DI PIANO ATTUATIVO AT-02



RILIEVO PLANO-ALTIMETRICO
scala 1:500



AREA OGGETTO D'INTERVENTO - AT-02
Superficie complessiva mq. 10.110,00

Regione Lombardia
Provincia di Monza e Brianza
Comune di Monza



PIANO ATTUATIVO
AMBITO AT-02 - VIA MILAZZO

Proponente:	DOMUS MANARA S.R.L.		
Progetto:	 	<small>Arch. Emilio Beretta & Arch. Salvatore Lambiente 20861 Brugherio, via Dante 31 - tel 039.5963822 mail: amministrazione@artemaengineering.com</small>	
Elaborato:	INQUADRAMENTO CATASTALE - RILIEVO PLANO-ALTIMETRICO		
Contenuto:	Estratto Catastale e planimetrie Rilievo planialtimetrico		
Data: 05-2022	Scale: 1:1000		Tavola: 04
Agg: 06-2023	1:500		
Agg:			
Agg:			