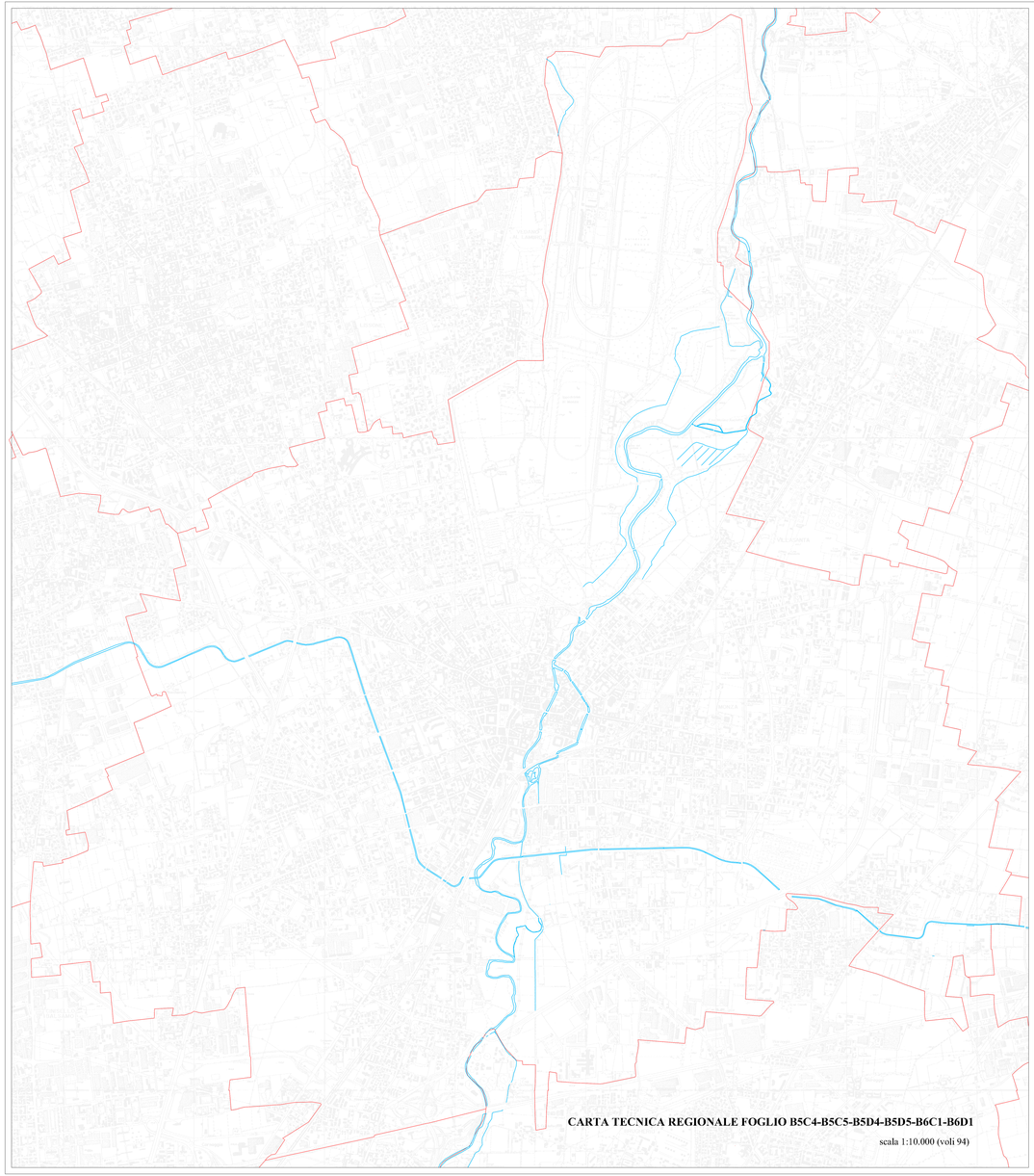

CARTA TECNICA REGIONALE FOGLIO B5C4-B5C5-B5D4-B5D5-B6C1-B6D1

scala 1:10.000 (voli 94)

Corsi d'acqua esistenti ed identificati sulla cartografia catastale come demanio idrico

Corsi d'acqua privi di funzionalità idraulica identificati sulla cartografia catastale come demanio idrico

CARTOGRAFIA CATASTALE COMUNALE

scala 1:10.000

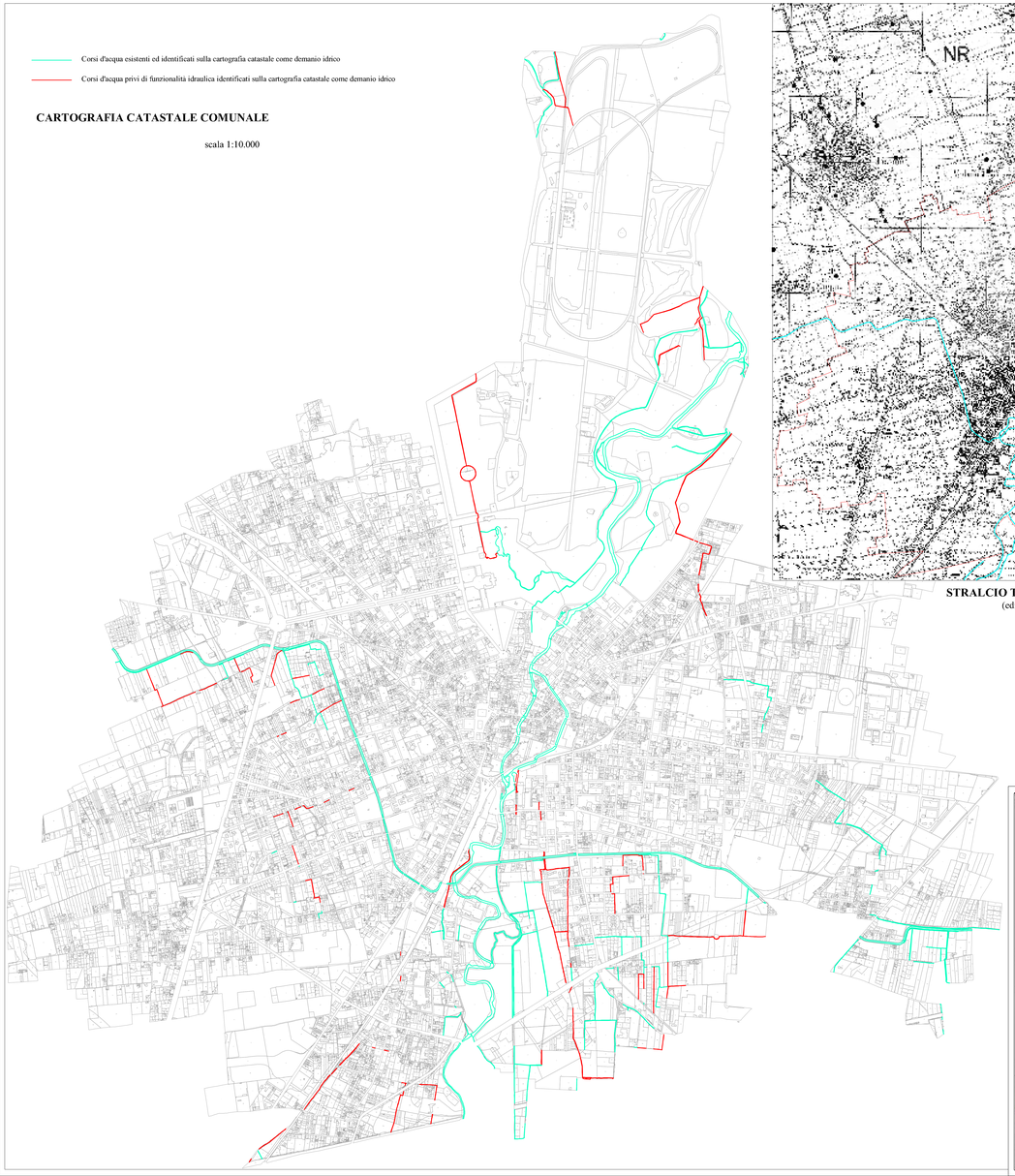

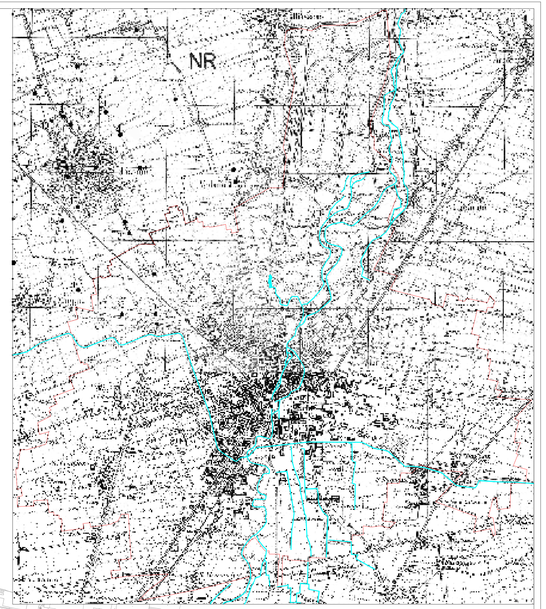

STRALCIO TAVOLETTA IGM MONZA E S. SAN GIOVANNI

(edizione 1880 con aggiornamenti posteriori al 1930)

scala 1:25.000

Allegato alla deliberazione n.ro
N. 24 del 3/7/2008

Assessorato al Territorio
Settore Pianificazione Territoriale
Piano di Governo del Territorio
Piano delle Regole

INDIVIDUAZIONE DEL RETICOLO IDROGRAFICO PRINCIPALE E MINORE

D.G.R. 25 gennaio 2002 n. 7/7868, modificata dalla D.G.R. 1 agosto 2003 n. 7/13950
"CRITERI PER L'ESERCIZIO DELL'ATTIVITA' DI POLIZIA IDRAULICA"

L.R. 16 giugno 2003 n. 7
"NORME IN MATERIA DI BONIFICA E IRRIGAZIONE"

C13

TAV. 1	Individuazione dei corpi idrici sulle cartografie ufficiali	Data Agg. 3.07. 2008 Scala 1:10.000/25.000

Sindaco	Assessore al Territorio	Segretario Generale	Direttore Generale e Direttore di Settore
Marco Maria Mariani	Paolo Romeo	Dott.ssa Ilaria Mulici	Arch. Mauro Rossoni

Camera di Venezia
Prot. n. 0000194 Classificazione
30-10-2008
00009194 E
15.10.10

REGIONE LOMBARDIA

Parere N° 44 1603 NR
Del 30/10/2008

Dr. Geol. Alessandro Uggeri

Via San Vitale 2 - 21100 BARASSO (VA)
Tel. (039) 950950 - Fax 0332 234582 - E-mail: auggeri@libero.com
Iscrizione all'Ordine dei Geologi della Lombardia N. 772
C.F. UGG AND 61H05 E
P.I. 02811170128

Via S. Stanislao 55, 21100 Varese

Tel. 0332 288950 Fax 0332 234582