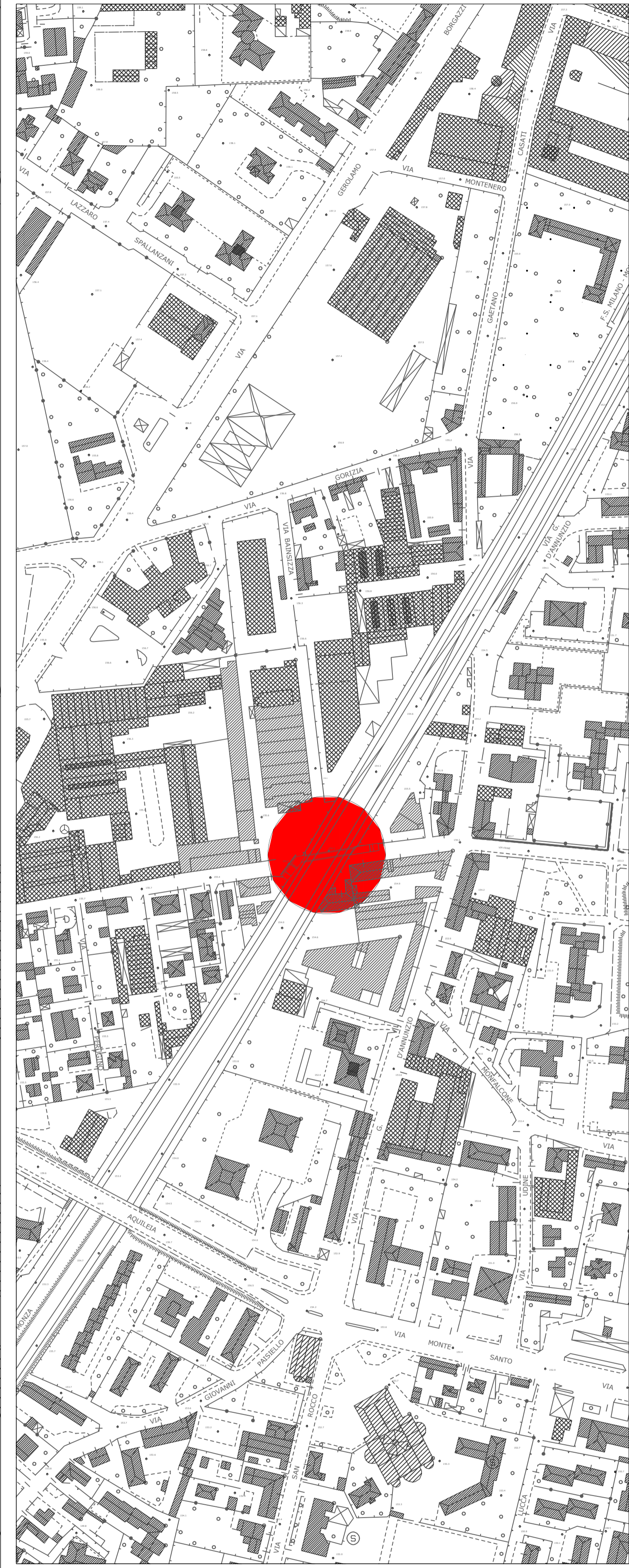
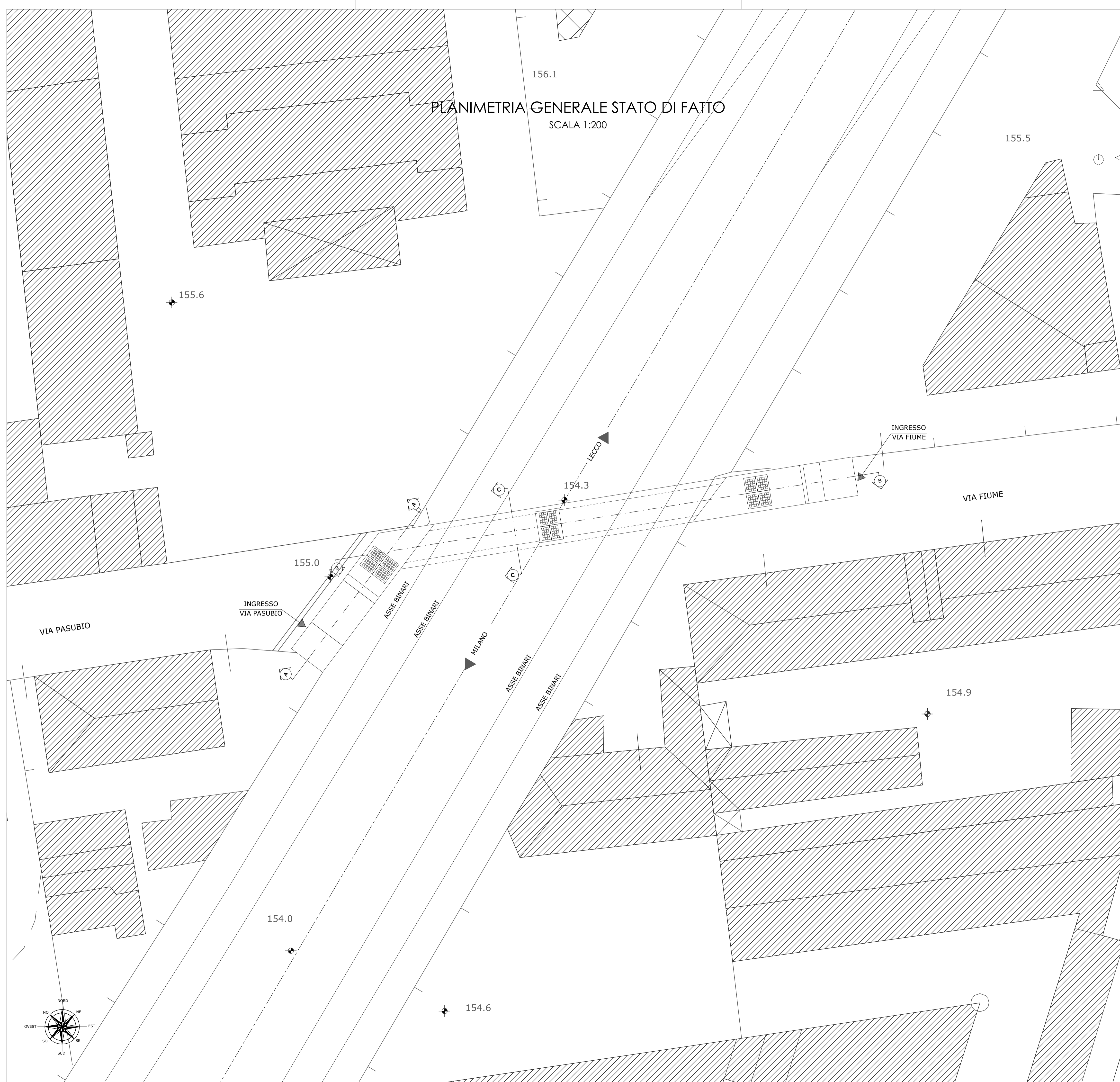
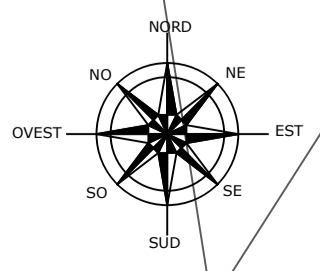



PLANIMETRIA GENERALE STATO DI FATTO  
SCALA 1:200



Planimetria di inquadramento territoriale - scala 1:2000



 <p><b>Settore Mobilità, Viabilità, Reti</b> <b>Ufficio Progettazione Strade ed Infrastrutture</b></p>	<p>disegno n. <b>1</b></p>
	<p>del 05/05/2016</p>
<p>Sistemazione e riqualificazione sottopasso ciclopeditone via Fiume / Pasubio</p>	<p>disegnatore arch. A. Galasso</p>
<p>Progetto Definitivo/Esecutivo: Planimetria di inquadramento</p>	<p>scala 1:200 1:2000</p>
<p>Il Progettista arch. Antonio Galasso</p>	<p>Il Responsabile del procedimento Ing. Carlo Nicola Casati</p>
<p>aggiornamenti Rev. 1</p>	